



Une seule application pour découvrir les trésors cachés du territoire !

Avec ces quatre itinéraires thématiques, nos villages se mettent à nu pour vous : leurs richesses, leur quotidien, leurs légendes, leurs mésaventures... Ils vous dévoileront toute leur intimité sous forme de jeux, d'enquêtes et d'histoires. Les villages de Porte de Maurienne vous ouvrent leur cœur pour vous faire vivre de belles aventures ! Découvrez notre application !



Aux alentours du Lac des Hurtières ...

Découvrez : LE CAFÉ GOURMAND

Quand les beaux jours sont enfin là, le Café Gourmand ouvre ses portes pour la saison estivale au bord du Lac des Hurtières. Petits et grands sont les bienvenus au Café Gourmand pour un repas, un casse-croûte, un goûter, une bonne glace ou une boisson fraîche à apprécier sur la terrasse dans une ambiance conviviale à l'esprit guinguette.

Contact : Lac des Hurtières 73220 SAINT ALBAN D'HURTIERES Tel : 06 20 74 82 84



Aux alentours de Saint Georges d'Hurtières...

Découvrez : LE SITE MINIER DU GRAND FILON

Plus grande mine de fer de Savoie, ce site exceptionnel vous permet d'entrer dans les entrailles de la montagne et d'explorer à la lueur d'une lampe frontale les vestiges de l'exploitation minière de la vallée. Revivez 700 ans d'histoire à la recherche du minerai à travers mines et galeries. Accessible à tous.

Contact : La Minière 73220 SAINT GEORGES D'HURTIERES Tel : 04 79 36 11 05
info@grandfilon.net www.grandfilon.net



Aux alentours d'Aiguebelle...

Découvrez : L'ESPACE D'ARTS VISUELS LE CAIRN

C'est un espace de rencontres et d'échanges où les artistes parlent avant tout de nous. Découvrez des expositions temporaires où la thématique est de donner envie de plonger dans un univers à la fois atypique et proche de vous. Suivez les artistes et leurs oeuvres sur : facebook/cairnartsvisuels

Contact : Parc Rochette 73220 AIGUEBELLE Tel : 06 98 00 64 79
cairnartsvisuels@gmail.com



L'Office de Tourisme Porte de Maurienne est labellisé "Accueil Vélo" et fait partie du réseau "Qualité Cyclo Maurienne". Nous garantissons ainsi un accueil privilégié et des services adaptés aux pratiquants du vélo. Devant l'Office de Tourisme, profitez gratuitement de la station de lavage et de gonflage de vélos ainsi que de l'atelier de réparation et de la fontaine d'eau potable.



Conseils : Munissez-vous d'une carte IGN. Prévoyez de l'eau et un encas. Vérifiez la météo sur www.meteo.fr ou au 0 899 71 02 73. N° urgence 112



Eau potable



Niveau de difficulté



Dénivelé +



Profil du parcours



Table pique-nique



Durée en VAE



Exposition générale sur le parcours



Office de Tourisme Aiguebelle



Restaurant



Durée du parcours



Type de route



En cas de panne, crevaison, incidents etc...
Dépannage au : 06.83.63.97.20

Crédit photos : A.Pernet

Porte de Maurienne Tourisme

Grande Rue - 73220 AIGUEBELLE

Tel : 04 79 36 29 24

info@portedemaurienne-tourisme.com

www.portedemaurienne-tourisme.com



Offices de
Tourisme
de France

PORTE DE
MAURIENNE
Tourisme










Idées Vélo

Tour du Grand Cucheron



Tour du Grand Cucheron

Au départ du Lac des Hurtières

-  Niveau difficile
-  1426 m D +
-  3h en VAE
-  soleil
-  44 km
-  Route goudronnée
-  Boucle depuis le Lac des Hurtières ou possible aussi depuis Aiguebelle

Une boucle très agréable au départ du Lac des Hurtières qui permet de gravir successivement deux cols, le Grand Cucheron et ses raides lacets puis le Champlaurent.

Points forts de cet itinéraire : la vue sur les Bauges, le panorama offert par le massif de La Lauzière, la découverte du petit patrimoine des hameaux des villages et le Lac des Hurtières, agréable lieu de détente et de baignade.

En VAE - Vélo à assistance électrique

Au départ du Lac des Hurtières à Saint-Alban-d'Hurtières, monter en direction du hameau de Coutassous puis rejoindre le chef lieu de Saint-Alban-d'Hurtières.

Le plateau du village offre un panorama sur le Massif de la Lauzière ainsi qu'un espace de repos avec point d'eau devant la magnifique petite Chapelle Notre Dame de la Salette. Continuer l'ascension en direction du Col du Grand Cucheron. Arrivé au Col, continuer de l'autre côté. La pente est très régulière, ombragée, avant d'arriver dans les clairières du village de Champ Laurent.

Redescendre en direction de Chamoux-sur-Gelon. Traverser le village puis suivre la Croix d'Aiguebelle et rejoindre enfin Aiguebelle.

Aire de repos et de pique-nique devant l'Office de tourisme, avec borne vélo multi-services. Monter en direction du village de Saint-Georges-d'Hurtières, au niveau du hameau de La Chaisaz, redescendre vers le hameau des Losses, puis prendre la piste qui longe l'autoroute et rejoindre le Lac des Hurtières par le Verney.

Au Lac, point d'eau, toilettes, espaces pique-nique, bar, restaurant.



Lac des Hurtières

Il est situé dans la partie basse de St-Alban-d'Hurtières et se partage en 3 zones qui permettent de nombreuses activités : baignade surveillée pendant la saison estivale, pêche et sentier découverte pédagogique proche de la zone protégée «Natura2000».



Chapelle Notre Dame de la Salette

Reconstruite en 1880 en style baroque sur une ancienne chapelle dédiée à St Grat et St Sébastien, elle était autrefois le but d'un pèlerinage au mois de mai. A l'intérieur, statue de Notre Dame de la Salette dans une niche vitrée, statue de St Roch... A découvrir !



Col du grand cucheron

Culminant à 1 188 m d'altitude, il se situe dans le massif de Belledonne et permet de relier la vallée des Huiles à celle de la Maurienne. Étymologiquement "Cucheron" signifie « butte » ou « colline ». Le col offre une vue impressionnante sur le massif de la Lauzière.

